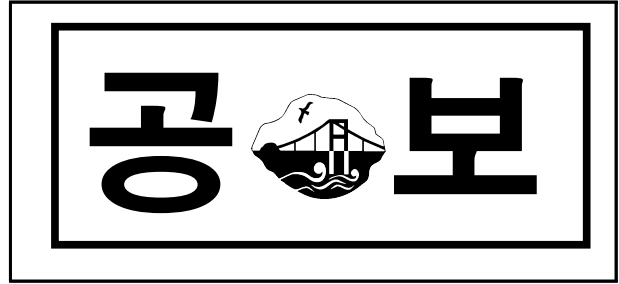


남 해 군

공보는 공문서로서의 효력을 갖습니다.

선 람	기 관 의 장



제 721호 2022. 6. 8.(수)

고 시

남해군 고시 제2022-82호 하천점용허가 고시	1
남해군 고시 제2022-83호 회룡마을 농촌유휴시설 활용 창업지원사업 시행계획 고시 ...	2
남해군 고시 제2022-85호 답하 마을단위 특화개발사업 시행계획(2차) 고시	3
남해군 고시 제2022-86호 지적측량기준점 측량성과(지적도근점) 고시	5

공 고

남해군 공고 제2022-717호 남해군 중소기업육성기금 설치 및 운용 조례 일부개정안 입법예고 ...	10
남해군 공고 제2022-744호 수용재결신청서 열람공고	15
남해군 공고 제2022-745호 수용재결신청서 열람공고	17
남해군 공고 제2022-746호 공인 등록 및 폐기 공고	19
남해군 공고 제2022-759호 도시계획도로 중로3-3호(터미널~정원패밀리) 개설공사 보상 계획 열람 공고	20
남해군 공고 제2022-772호 남해군 교복 지원 조례 전부개정(안) 입법예고	23
남해군 공고 제2022-792호 남해군 청사건립 특별회계 설치 및 운용 조례 일부개정안 입법예고 ..	28

회 략									
-----	--	--	--	--	--	--	--	--	--

고 시

남해군 고시 제2022-82호

하천점용허가 고시

「하천법」 제33조 제7항에 따라 하천점용허가 사항을 아래와 같이 고시합니다.

2022년 5월 27일

남 해 군 수

1. 하 천 명 : 봉천(지방하천)
2. 성 명 : 김동0
3. 주 소 : 남해군 남해읍 평현로 00
4. 점용목적 : 배수관로 매설
5. 점용위치 : 남해읍 아산리 1435번지(1005관련)
6. 점용면적 : 7㎡
7. 점용기간 : 2022. 5. 27. ~ 2026. 12. 31.

남해군 고시 제2022-83호

회룡마을 농촌유휴시설 활용 창업지원사업 시행계획 고시

「농어촌 정비법」에 의하여 회룡마을 농촌유휴시설 활용 창업지원사업 시행계획을 아래와 같이 고시합니다.

2022년 5월 26일

남 해 군 수

- 1. 사업의 명칭 : 회룡마을 농촌유휴시설 활용 창업지원사업
- 2. 사업 목적 : 농촌지역의 유휴시설을 창업공간 및 사회적서비스 제공 공간으로 활용하여 농촌의 일자리 창출 및 활력 증진
- 3. 위 치 : 남해군 서면 중현리 일원
- 4. 사업 기간 : 2021년 ~ 2022년
- 5. 총 사업비 : 450백만원(국비225, 지방비225,)
- 6. 사업 시행자 : 남해군수
- 7. 사업 개요

세부시설	시행계획	
	사업내용	면적(m ²)
게스트 하우스	- 방문객 체류를 위한 숙박 공간 제공	107
공유주방	- 방문객 및 지역민의 이용이 가능한 공유주방 형태의 조리공간 조성	63.7
기존주방	- 노인대학 식사제공을 위한 공간 (기존유지)	24.25
다목적홀	- 휴게 및 문화교육 활동을 위한 다목적 공간	64.8
복도 갤러리	- 지역민 문화향수 제공 및 방문객 볼거리 제공을 위한 복도 갤러리 조성	144.98
운영사무실	- 시설 운영 및 유지관리를 위한 운영 사무실	30.8
샤워/탈의실	- 방문객 및 체육활동 후 이용가능한 샤워/탈의실 공간	54.6
기타공간	- 화장실, 홀 등 공용공간	62

- 8. 기본계획 열람 장소 : 세부기본계획도서 등 관련자료는 남해군청 지역활성과(지역개발팀, 055-860-3614)에 비치하였으니, 이해관계인은 열람하시기 바랍니다.

남해군 고시 제2022-85호

답하 마을단위 특화개발사업 시행계획(2차) 고시

「농어촌정비법」 제59조, 「농어촌정비법」 시행령 제58조 및 「어촌어항법」 시행령 제7조에 의하여 답하 마을단위 특화개발사업의 시행계획을 아래와 같이 고시합니다.

2022년 5월 31일

남 해 군 수

1. 사업의 명칭 : 답하 마을단위 특화개발사업
2. 사업 목적 : 어촌지역 주민의 소득과 기초생활수준을 높이고, 어촌의 어메니티 증진 및 계획적인 개발을 통하여 어촌의 인구유지 및 지역별 특화발전 도모
3. 주요사업내용
 - 기초생활기반확충
 - 답하마을회관 리모델링(기승인) : 기존마을회관 2층 증축(증축면적 A=105.69㎡)
 - 생태주차장 조성(기승인) : (당초) 주차공간(A=938㎡) → (변경) 주차공간(A=631㎡)
 - 안전계류장 조성(금회승인) : PE폰툰 계류장 조성(A=282.1㎡)
 - 마을연결길 정비(기승인) : 마을진입부 정비, 도로폭 확장
 - 재난방재 및 안전사고 예방시설(기승인) : CCTV, 안내판, 응급구조 장비 등
 - 지역소득증대
 - 답하체험센터 건립(기승인) : 1상 1층, A=149.56㎡
 - 어린이해양체험공단 조성(금회승인) : PE폰툰 수상체험시설 조성(A=151.2㎡)
 - 지역경관개선(기승인) : 해안산책로 조성(별레퇴치기, 벤치, LED 가로등 등)
 - 지역역량강화(기승인) : 교육, 컨설팅, 홍보, 정보화

4. 총 사업비 : 1,761백만원(국비 466, 지방비 1,295) *자부담 103백만원 별도
5. 사업기간 : 2018년 ~ 2022년 (5년간)
6. 위치 : 남해군 미조면 미조리 답하마을 일원
7. 사업의 효과 : 답하 마을의 정주여건을 통한 농어촌 주민의 삶의 질 향상 및 지역 소득증대 추진으로 지속적인 마을 발전 도모
8. 사업 시행자 : 남해군수(위탁 : 한국어촌어항공단)
9. 시행계획 열람 장소 : 세부설계도서 등 관련자료는 남해군청 지역활성과(지역개발팀, 055-860-3613)에 비치하였으니, 이해관계인은 열람하시기 바랍니다.

남해군 고시 제2022-86호

지적측량기준점 측량성과(지적도근점) 고시

「공간정보의 구축 및 관리 등에 관한 법률」 제8조제4항 및 같은 법 시행령 제10조의 규정에 따라 지적측량기준점 측량성과(지적도근점)를 아래와 같이 고시합니다.

2022년 6월 2일

남 해 군 수

- 측량성과 고시현황
 - 측량기준점(지적도근점) : 141점
 - 측량성과고시 내용 : 붙임 참조

지적기준점 측량성과(도근점) 고시내역

연번	기준점명칭	점명	원점	세계측지계	표고	경도	위도	설치일	소재지	표지재질	측량성과 보관장소	비고
1	19444	도근점	중부	249976.674	62.722	127°59'48.3080"	34°50'29.8076"	2022-04-18	창선면 지족리 112-2	철재	남해군정	
2	19445	도근점	중부	249813.106	51.081	127°59'47.7251"	34°50'24.5048"	2022-04-18	창선면 지족리 216	철재	남해군정	
3	19446	도근점	중부	249770.477	46.212	127°59'46.1767"	34°50'23.1342"	2022-04-18	창선면 지족리 신61-2	철재	남해군정	
4	19447	도근점	중부	249708.434	37.352	127°59'43.3286"	34°50'21.1443"	2022-04-18	창선면 지족리 411-2	철재	남해군정	
5	19448	도근점	중부	258334.804	2.810	128°00'30.5220"	34°55'00.6701"	2022-04-18	창선면 대벽리 606-2	철재	남해군정	
6	19449	도근점	중부	258270.034	2.682	128°00'28.5413"	34°54'58.5848"	2022-04-18	창선면 대벽리 607-7	철재	남해군정	
7	19450	도근점	중부	258316.731	2.430	128°00'25.1359"	34°55'00.1283"	2022-04-18	창선면 대벽리 825-10	철재	남해군정	
8	16216	도근점	중부	254222.507	123.001	127°50'36.58159"	34°52'51.75579"	2022-04-18	서면 정포리 255-2	철재	남해군정	
9	16217	도근점	중부	254248.757	128.971	127°50'37.22599"	34°52'52.60312"	2022-04-18	서면 정포리 1102	철재	남해군정	
10	16218	도근점	중부	254277.624	136.551	127°50'39.27650"	34°52'53.52558"	2022-04-18	서면 정포리 1101	철재	남해군정	
11	16219	도근점	중부	254374.272	148.971	127°50'36.04680"	34°52'56.68415"	2022-04-18	서면 정포리 248	철재	남해군정	
12	16220	도근점	중부	254465.440	155.791	127°50'34.39220"	34°52'59.65395"	2022-04-18	서면 정포리 산51	철재	남해군정	
13	16221	도근점	중부	254520.457	166.335	127°50'38.65829"	34°53'01.40959"	2022-04-18	서면 정포리 산51	철재	남해군정	
14	16222	도근점	중부	254245.706	133.562	127°50'41.25275"	34°52'52.47613"	2022-04-18	서면 정포리 361-1	철재	남해군정	
15	18223	도근점	중부	256344.186	40.402	127°54'49.24948"	34°53'58.74028"	2022-04-18	설천면 진목리 561-8	철재	남해군정	
16	18224	도근점	중부	256342.483	48.224	127°54'46.65236"	34°53'58.74028"	2022-04-18	설천면 진목리 598-19	철재	남해군정	
17	18225	도근점	중부	256308.622	49.875	127°54'45.53139"	34°53'57.64994"	2022-04-18	설천면 진목리 598-6	철재	남해군정	
18	18226	도근점	중부	256375.200	58.961	127°54'44.12854"	34°53'59.82086"	2022-04-18	설천면 진목리 598-8	철재	남해군정	
19	16223	도근점	중부	246848.660	34.817	127°49'53.45662"	34°48'52.77580"	2022-04-19	서면 서상리 1705	철재	남해군정	
20	16224	도근점	중부	246940.370	40.393	127°49'50.92843"	34°48'55.76901"	2022-04-19	서면 서상리 1618-1	철재	남해군정	
21	16225	도근점	중부	246823.810	30.115	127°49'49.04551"	34°48'51.99956"	2022-04-19	서면 서상리 1623	철재	남해군정	
22	16226	도근점	중부	246752.009	18.340	127°49'50.21583"	34°48'49.66165"	2022-04-19	서면 서상리 1633-1	철재	남해군정	
23	16227	도근점	중부	249411.021	166.931	127°49'25.38006"	34°50'16.11423"	2022-04-19	서면 작장리 산56-3	철재	남해군정	
24	16228	도근점	중부	249552.196	166.921	127°49'25.54386"	34°50'20.69418"	2022-04-19	서면 작장리 산12-3	표석	남해군정	
25	16229	도근점	중부	249600.289	132.530	127°49'20.68027"	34°50'22.28770"	2022-04-19	서면 작장리 1240	철재	남해군정	
26	17295	도근점	중부	257366.677	71.442	127°53'14.43111"	34°54'32.65733"	2022-04-19	고현면 남치리 429-2	철재	남해군정	
27	17296	도근점	중부	257429.565	82.656	127°53'14.79460"	34°54'34.69530"	2022-04-19	고현면 남치리 1124	철재	남해군정	
28	17297	도근점	중부	257475.872	84.601	127°53'11.00190"	34°54'36.22561"	2022-04-19	고현면 남치리 893	철재	남해군정	
29	17298	도근점	중부	257556.301	88.060	127°53'11.74713"	34°54'38.83001"	2022-04-19	고현면 남치리 1121	철재	남해군정	
30	17299	도근점	중부	257573.654	98.685	127°53'13.28142"	34°54'39.38191"	2022-04-19	고현면 남치리 128-4	철재	남해군정	
31	16230	도근점	중부	246530.526	17.477	127°51'23.61559"	34°48'41.82708"	2022-04-20	서면 대장리 1400	철재	남해군정	
32	16231	도근점	중부	246539.529	19.243	127°51'28.56915"	34°48'42.08433"	2022-04-20	서면 대장리 1713	철재	남해군정	
33	16232	도근점	중부	246519.080	20.243	127°51'33.47859"	34°48'41.38612"	2022-04-20	서면 대장리 1713	철재	남해군정	
34	10307	도근점	중부	246774.196	282478.982	127°54'05.21132"	34°48'48.56667"	2022-04-20	남해읍 평리 산296	철재	남해군정	
35	10308	도근점	중부	246768.323	176.581	127°54'02.86061"	34°48'48.39349"	2022-04-20	남해읍 평리 산296	철재	남해군정	
36	10309	도근점	중부	246705.066	184.219	127°54'01.88647"	34°48'46.34805"	2022-04-20	남해읍 평리 산296	바위홈	남해군정	
37	19451	도근점	중부	251753.800	90.668	128°00'15.9459"	34°51'27.2460"	2022-04-22	창선면 상신리 644-2	철재	남해군정	
38	19452	도근점	중부	251800.256	85.418	128°00'18.3443"	34°51'28.7336"	2022-04-22	창선면 상신리 산54-9	철재	남해군정	

지적기준점 측량성과(도근점) 고시내역

연번	기준점명칭	점명	원점	세계측지계	표고	경도	위도	설치일	소재지	표지재질	측량성과 보관장소	비고
39	19453	도근점	중부	251843.514	291942.382	78.714	128°00'19.5086"	34°51'30.1277"	2022-04-22	철재	남해군정	
40	19454	도근점	중부	250688.984	292866.725	20.385	128°00'55.4320"	34°50'52.3661"	2022-04-22	철재	남해군정	
41	19455	도근점	중부	250481.434	292812.576	30.888	128°00'53.2182"	34°50'45.6498"	2022-04-22	철재	남해군정	
42	19456	도근점	중부	250407.598	292764.675	31.420	128°00'51.3036"	34°50'43.2699"	2022-04-22	철재	남해군정	
43	19457	도근점	중부	250301.064	292749.170	27.364	128°00'50.6510"	34°50'39.8184"	2022-04-22	철재	남해군정	
44	12122	도근점	중부	240031.926	289487.577	589.576	127°58'38.3555"	34°45'07.6759"	2022-04-21	각인	남해군정	
45	12123	도근점	중부	240052.715	289455.155	581.456	127°58'37.0889"	34°45'08.3606"	2022-04-21	각인	남해군정	
46	12124	도근점	중부	240030.467	289428.545	572.765	127°58'36.0343"	34°45'07.6472"	2022-04-21	각인	남해군정	
47	16233	도근점	중부	253064.826	278154.166	174.528	127°51'17.17423"	34°52'13.90643"	2022-04-25	철재	남해군정	
48	16234	도근점	중부	253078.228	278028.359	173.268	127°51'12.22580"	34°52'14.37605"	2022-04-25	철재	남해군정	
49	16235	도근점	중부	253104.267	277968.480	172.297	127°51'09.87712"	34°52'15.23750"	2022-04-25	철재	남해군정	
50	16236	도근점	중부	253093.229	277948.040	174.861	127°51'09.06873"	34°52'14.88499"	2022-04-25	철재	남해군정	
51	16237	도근점	중부	253097.944	277913.037	164.052	127°51'07.69225"	34°52'15.04762"	2022-04-25	철재	남해군정	
52	16238	도근점	중부	253135.685	277887.147	150.667	127°51'06.68561"	34°52'16.27935"	2022-04-25	철재	남해군정	
53	17300	도근점	중부	251348.656	281660.338	33.718	127°53'34.60671"	34°51'17.23039"	2022-04-25	철재	남해군정	
54	17301	도근점	중부	251470.005	281676.894	24.050	127°53'35.350095"	34°51'21.16297"	2022-04-25	철재	남해군정	
55	11322	도근점	중부	244613.331	286636.964	129.861	127°56'47.9899"	34°47'37.2119"	2022-05-04	각인	남해군정	
56	11323	도근점	중부	244519.258	286700.131	128.350	127°56'50.4394"	34°47'34.1402"	2022-05-04	PVC	남해군정	
57	11324	도근점	중부	244478.217	286713.818	129.370	127°56'50.9625"	34°47'32.8044"	2022-05-04	철재	남해군정	
58	18227	도근점	중부	255613.130	283114.338	23.365	127°54'33.36115"	34°53'35.17317"	2022-05-04	철재	남해군정	
59	18228	도근점	중부	255584.257	283131.232	22.031	127°54'34.01611"	34°53'34.23138"	2022-05-04	철재	남해군정	
60	17302	도근점	중부	255461.122	277316.405	74.345	127°50'44.98868"	34°53'31.88943"	2022-05-04	철재	남해군정	
61	17303	도근점	중부	255491.216	277327.264	80.681	127°50'45.42632"	34°53'32.86290"	2022-05-04	철재	남해군정	
62	17304	도근점	중부	255523.371	277311.580	85.617	127°50'44.81938"	34°53'33.91050"	2022-05-04	철재	남해군정	
63	17305	도근점	중부	254373.384	281468.288	7.371	127°53'28.10609"	34°52'55.42790"	2022-05-09	철재	남해군정	
64	17306	도근점	중부	254359.728	281422.716	6.026	127°53'26.30693"	34°52'53.07422"	2022-05-09	철재	남해군정	
65	17307	도근점	중부	254300.087	281383.151	10.599	127°53'24.72821"	34°52'53.07422"	2022-05-09	철재	남해군정	
66	12135	도근점	중부	238803.437	287089.564	41.95	127°57'03.6283"	34°44'28.5620"	2022-05-12	철재	남해군정	
67	12136	도근점	중부	238811.432	287140.929	48.824	127°57'05.6502"	34°44'28.8056"	2022-05-12	철재	남해군정	
68	12137	도근점	중부	238784.382	287160.500	49.593	127°57'06.4094"	34°44'27.9219"	2022-05-12	각인	남해군정	
69	18229	도근점	중부	257083.587	283684.953	109.887	127°54'56.3611"	34°54'22.7153"	2022-05-16	철재	남해군정	
70	18230	도근점	중부	257079.399	283695.431	106.625	127°54'56.7723"	34°54'22.5763"	2022-05-16	철재	남해군정	
71	18231	도근점	중부	257088.053	283699.430	106.771	127°54'56.9329"	34°54'22.8559"	2022-05-16	철재	남해군정	
72	10325	도근점	중부	248766.251	284465.218	2.619	127°55'24.07397"	34°49'52.61602"	2022-05-17	철재	남해군정	
73	10326	도근점	중부	248804.623	284377.082	2.237	127°55'20.61974"	34°49'53.88739"	2022-05-17	철재	남해군정	
74	10327	도근점	중부	248880.729	284333.819	2.762	127°55'18.94487"	34°49'56.36966"	2022-05-17	철재	남해군정	
75	10328	도근점	중부	248968.109	284236.216	7.407	127°55'15.13571"	34°49'59.23393"	2022-05-17	철재	남해군정	
76	16246	도근점	중부	252890.473	276009.492	54.862	127°49'52.68273"	34°52'08.83461"	2022-05-26	철재	남해군정	

지적기준점 측량성과(도근점) 고시내역

연번	기준점명칭	점명	원점	세계측지계	표고	경도	위도	설치일	소재지	표지재질	측량성과 보관장소	비고
77	16247	도근점	중부	252927.417	43.26	127°49'50.25634"	34°52'10.05002"	2022-05-26	서면 중현리 1532-3	철재	남해군정	
78	16248	도근점	중부	253022.763	28.809	127°49'46.88496"	34°52'13.16694"	2022-05-26	서면 중현리 1508-1	철재	남해군정	
79	16249	도근점	중부	253129.765	18.425	127°49'44.70353"	34°52'16.65395"	2022-05-26	서면 중현리 1497-5	철재	남해군정	
80	10310	도근점	중부	246830.464	113.767	127°53'22.66938"	34°48'50.70562"	2022-04-29	남해읍 평리 1623-2	맨홀	남해군정	
81	10311	도근점	중부	246838.213	112.768	127°53'21.62702"	34°48'50.96470"	2022-04-29	남해읍 평현리 1442-3	철재	남해군정	
82	10312	도근점	중부	246835.347	106.94	127°53'18.35489"	34°48'50.89560"	2022-04-29	남해읍 평현리 1447-2	철재	남해군정	
83	10313	도근점	중부	246859.306	109.974	127°53'16.40892"	34°48'51.68726"	2022-04-29	남해읍 평현리 1457	철재	남해군정	
84	10314	도근점	중부	246825.053	102.314	127°53'16.54965"	34°48'50.57476"	2022-04-29	남해읍 평현리 1455	철재	남해군정	
85	10315	도근점	중부	246798.712	97.947	127°53'14.59556"	34°48'49.73425"	2022-04-29	남해읍 평현리 1469	철재	남해군정	
86	10316	도근점	중부	246800.726	94.905	127°53'12.24967"	34°48'49.81672"	2022-04-29	남해읍 평현리 1454	철재	남해군정	
87	10317	도근점	중부	246785.275	88.484	127°53'08.02971"	34°48'49.34607"	2022-04-29	남해읍 평현리 1839-2	철재	남해군정	
88	10318	도근점	중부	246759.704	88.1	127°53'06.26696"	34°48'48.52913"	2022-04-29	남해읍 평현리 1838-1	철재	남해군정	
89	10319	도근점	중부	246896.275	90.83	127°53'04.45320"	34°48'52.97396"	2022-04-29	남해읍 평현리 1858-1	철재	남해군정	
90	10320	도근점	중부	246743.682	89.521	127°53'03.36076"	34°48'48.0334	2022-04-29	남해읍 평현리 1832-4	철재	남해군정	
91	10321	도근점	중부	246767.292	78.124	127°52'57.50102"	34°48'48.83902"	2022-04-29	남해읍 평현리 2257	철재	남해군정	
92	10322	도근점	중부	246938.292	68.354	127°52'52.48345"	34°48'54.42425"	2022-04-29	남해읍 평현리 1790	철재	남해군정	
93	10323	도근점	중부	246989.149	63.311	127°52'45.71840"	34°48'56.12348"	2022-04-29	남해읍 평현리 2256	철재	남해군정	
94	10324	도근점	중부	247087.142	72.361	127°52'43.45929"	34°48'59.31961"	2022-04-29	남해읍 평현리 1886	철재	남해군정	
95	12125	도근점	중부	237223.447	139.275	127°56'21.1095"	34°43'37.6218"	2022-05-11	상주면 양아리 산423-1	철재	남해군정	
96	12126	도근점	중부	237179.651	126.726	127°56'20.4094"	34°43'36.2060"	2022-05-11	상주면 양아리 산417-12	철재	남해군정	
97	12127	도근점	중부	237112.484	122.393	127°56'19.9630"	34°43'34.0299"	2022-05-11	상주면 양아리 산417-4	철재	남해군정	
98	12128	도근점	중부	237082.031	117.879	127°56'20.2246"	34°43'33.0397"	2022-05-11	상주면 양아리 산417-5	철재	남해군정	
99	12129	도근점	중부	237012.517	96.079	127°56'22.8089"	34°43'30.7640"	2022-05-11	상주면 양아리 산417-8	철재	남해군정	
100	12130	도근점	중부	236996.197	94.703	127°56'24.8184"	34°43'30.2190"	2022-05-11	상주면 양아리 산415-2	철재	남해군정	
101	12131	도근점	중부	236964.621	95.002	127°56'25.6145"	34°43'29.1882"	2022-05-11	상주면 양아리 산415-2	철재	남해군정	
102	12132	도근점	중부	236951.522	75.123	127°56'28.8508"	34°43'28.7381"	2022-05-11	상주면 양아리 산415-3	철재	남해군정	
103	12133	도근점	중부	236927.406	286222.133	127°56'28.7903"	34°43'27.9560"	2022-05-11	상주면 양아리 산415-1	철재	남해군정	
104	12134	도근점	중부	236933.128	286220.819	127°56'28.1558"	34°43'28.1466"	2022-05-11	상주면 양아리 산415-3	철재	남해군정	
105	17308	도근점	중부	253964.019	280314.848	127°52'42.5487"	34°52'42.4759"	2022-05-17	고현면 도마리 1830-2	철재	남해군정	
106	17309	도근점	중부	254061.979	280308.624	127°52'42.3374"	34°52'45.6562"	2022-05-17	고현면 도마리 산53-5	철재	남해군정	
107	17310	도근점	중부	254089.082	280348.990	127°52'43.9361"	34°52'46.5241"	2022-05-17	고현면 도마리 산52-8	철재	남해군정	
108	17311	도근점	중부	254105.124	280385.888	127°52'43.9361"	34°52'46.5241"	2022-05-17	고현면 도마리 산52-8	철재	남해군정	
109	17312	도근점	중부	254087.567	280493.293	127°52'45.3945"	34°52'47.3410"	2022-05-17	고현면 도마리 1585	철재	남해군정	
110	17313	도근점	중부	254095.106	280568.979	127°52'49.6173"	34°52'46.4338"	2022-05-17	고현면 도마리 1586	철재	남해군정	
111	17314	도근점	중부	253379.149	280028.272	127°52'52.5999"	34°52'46.6569"	2022-05-17	고현면 도마리 1586	철재	남해군정	
112	17315	도근점	중부	253385.735	280074.573	127°52'31.0642"	34°52'23.5803"	2022-05-17	고현면 대곡리 산57-2	철재	남해군정	
113	17316	도근점	중부	253390.143	198.206	127°52'32.8894"	34°52'23.7808"	2022-05-17	고현면 대곡리 산57-2	철재	남해군정	
114	17317	도근점	중부	253393.680	196.875	127°52'35.9574"	34°52'23.9018"	2022-05-17	고현면 대곡리 산57-2	철재	남해군정	
				280214.227	193.875	127°52'38.3903"	34°52'23.9990"	2022-05-17	고현면 도마리 산65-4	철재	남해군정	

지적기준점 측량성과(도근점) 고시내역

연번	기준점명칭	점명	원점	세계측지계	표고	경도	위도	설치일	소재지	표지재질	측량성과 보관장소	비고
115	17318	도근점	중부	253372.992	280362.214	156.778	127°52'44.2095"	34°52'23.2856"	고현면 도마리 산65-4	철재	남해군정	
116	17319	도근점	중부	253366.651	280404.656	151.443	127°52'45.8782"	34°52'23.0678"	고현면 대곡리 산34-2	철재	남해군정	
117	17320	도근점	중부	253328.483	280447.086	149.470	127°52'47.5355"	34°52'21.8173"	고현면 대곡리 산34-2	철재	남해군정	
118	16239	도근점	중부	253967.189	277682.284	84.188	127°50'58.89784"	34°52'43.31552"	서면 정포리 산19	철재	남해군정	
119	16240	도근점	중부	253885.937	277727.555	75.039	127°51'00.65314"	34°52'40.66668"	서면 정포리 1098	철재	남해군정	
120	16241	도근점	중부	253892.298	277585.909	63.916	127°50'55.07826"	34°52'40.91204"	서면 정포리 102-2	철재	남해군정	
121	16242	도근점	중부	253930.487	277509.475	55.329	127°50'52.08157"	34°52'42.17215"	서면 정포리 1098	철재	남해군정	
122	16243	도근점	중부	253945.778	277560.759	64.911	127°50'54.10585"	34°52'42.65419"	서면 정포리 1098	철재	남해군정	
123	16244	도근점	중부	253971.305	277575.850	66.654	127°50'54.70857"	34°52'43.47834"	서면 정포리 433	철재	남해군정	
124	16245	도근점	중부	253981.133	277591.570	70.524	127°50'55.33078"	34°52'43.79288"	서면 정포리 1098	철재	남해군정	
125	19464	도근점	중부	250056.942	289239.478	12.889	127°58'32.4325"	34°50'33.0275"	창선면 지족리 산216-5	철재	남해군정	
126	19465	도근점	중부	250082.029	289255.740	17.217	127°58'33.0821"	34°50'33.8363"	창선면 지족리 산216-9	철재	남해군정	
127	19466	도근점	중부	250115.258	289278.498	16.462	127°58'33.9904"	34°50'34.9073"	창선면 지족리 801-12	철재	남해군정	
128	19467	도근점	중부	250188.896	289281.024	17.405	127°58'34.1181"	34°50'37.2957"	창선면 지족리 883	철재	남해군정	
129	19468	도근점	중부	258411.962	294243.162	3.877	128°01'52.7330"	34°55'02.4837"	창선면 대백리 6-15	철재	남해군정	
130	19469	도근점	중부	258390.259	294165.337	4.470	128°01'49.6586"	34°55'01.8056"	창선면 대백리 6-15	철재	남해군정	
131	19470	도근점	중부	258346.074	294137.168	5.131	128°01'48.5312"	34°55'00.3814"	창선면 대백리 6-15	철재	남해군정	
132	19471	도근점	중부	250205.725	298156.969	65.073	128°04'23.4322"	34°50'34.8989"	창선면 진동리 116-1	철재	남해군정	
133	19472	도근점	중부	250233.775	298099.404	61.269	128°04'21.1786"	34°50'35.8290"	창선면 진동리 산297-43	철재	남해군정	
134	19473	도근점	중부	250220.757	298056.066	58.035	128°04'19.4676"	34°50'35.4217"	창선면 진동리 산297-43	철재	남해군정	
135	19458	도근점	중부	258411.015	293939.974	15.8006	128-01-40.7901	34-55-02.5542	창선면 대백리 139	철재	남해군정	
136	19459	도근점	중부	258458.182	293959.732	17.3073	128-01-41.5874	34-55-04.0779	창선면 대백리 167-2	철재	남해군정	
137	19460	도근점	중부	258428.886	294056.830	12.8489	128-01-45.4003	34-55-03.0950	창선면 대백리 산9-29	철재	남해군정	
138	19461	도근점	중부	258385.002	294070.698	9.6973	128-01-45.9288	34-55-01.6666	창선면 대백리 6-41	철재	남해군정	
139	19462	도근점	중부	258368.882	294031.315	12.2104	128-01-44.3710	34-55-01.1567	창선면 대백리 158	철재	남해군정	
140	19463	도근점	중부	258340.836	294082.761	6.6713	128-01-46.3860	34-55-00.2296	창선면 대백리 8-1	철재	남해군정	
141	19326	도근점	중부	250907.648	297106.667	19.454	128-03-45.0260	34-50-58.0126	창선면 진동리 일원	철재	남해군정	2021.11.02.고시
					-297173.608							

공 고

남해군 공고 제2022-717호

남해군 중소기업육성기금 설치 및 운용 조례 일부개정안 입법예고

「남해군 중소기업육성기금 설치 및 운용 조례」를 일부 개정함에 있어 그 주요내용과 취지를 군민에게 미리 알려 의견을 듣고자 「행정절차법」 제41조에 따라 다음과 같이 공고합니다.

2022년 5월 19일

남 해 군 수

1. 자치법규명 : 「남해군 중소기업육성기금 설치 및 운용 조례」

2. 개정이유

남해군 중소기업육성기금의 설치 근거가 되는 법률의 제정·개정된 사항을 반영하고, 중소기업육성기금의 존속 기한을 연장하여, 지속적인 중소기업 지원으로 기업 경영의 안정화에 도움이 되고자 함

3. 주요내용

- 가. 상위법 이관에 따른 조례의 목적 개정(안 제1조)
- 나. 기금 존속기한 연장(안 제4조제2항)
- 다. 관련 규칙 개정에 따른 정정(안 제6조제3항)
- 라. 조례 문구 정비(안 제5조, 제6조, 제7조)

4. 의견제출

가. 이 조례 개정안에 대하여 의견이 있으면 2022년 6월 8일까지 남해군수(참조 지역활성과정)에게 제출하여 주시기 바랍니다.

나. 의견제출 사항

- 1) 입법예고사항에 대한 의견서(찬·반여부와 그 이유)
- 2) 성명(기관·단체인 경우 기관·단체명과 대표자 성명), 주소 및 전화번호
- 3) 그 밖의 참고사항 등

다. 의견제출 방법 : 서면, 전화, 팩스, 홈페이지, 직접 방문 등

- 1) 우편: (우) 52425 경남 남해군 남해읍 망운로9번길 12, 남해군청 지역활성과
- 2) 팩스: 055-860-3706
- 3) 메일: xian2248@korea.kr
- 4) 직접방문

라. 그밖에 자세한 사항은 남해군청 지역활성과 투자유치팀(☎055-860-3229)으로 문의하여 주시기 바랍니다.

남해군조례 제 호

남해군 중소기업육성기금 설치 및 운용 조례 일부개정조례안

남해군 중소기업육성기금 설치 및 운용 조례 일부를 다음과 같이 개정한다.

제1조 중 “「지역균형개발 및 지방중소기업 육성에 관한 법률」 제43조에 따라 군” 을 “「지역중소기업 육성 및 혁신촉진 등에 관한 법률」 제8조에 따라 남해군” 으로 한다.

제4조제2항 본문 중 “2022년 12월 31일” 을 “2027년 12월 31일” 로 한다.

제5조 각 호 외의 부분 중 “군내” 를 “남해군(이하 “군” 이라 한다) 내” 로 한다.

제6조제1항 중 “군수” 를 “남해군수(이하 “군수” 라 한다)” 로 하고, 같은 조 제3항 중 “「남해군 예산 및 기금의 회계관리에 관한 규칙」” 을 “「남해군 회계관리에 관한 규칙」” 으로 한다.

제7조제2항 중 “군의회” 를 “남해군의회” 로 한다.

부 칙

이 조례는 공포한 날부터 시행한다.

신 · 구조문대비표

현 행	개 정 안
<p>제1조(목적) 이 조례는 「중소기업기본법」 제3조 및 「지방자치법」 제159조와 「지역균형개발 및 지방중소기업 육성에 관한 법률」 제43조에 따라 군에 소재하고 있는 중소기업의 건전한 육성을 위하여 중소기업육성기금을 설치하고 이를 효율적으로 관리·운영하는데 필요한 사항을 규정함을 목적으로 한다.</p>	<p>제1조(목적) ----- ----- 「지역중소기업 육성 및 혁신촉진 등에 관한 법률」 제8조에 따라 남해군----- ----- ----- -----.</p>
<p>제4조(기금의 조성 등) ① (생략) ② 기금의 존속기한은 2022년 12월 31일 까지로 한다. 다만, 기금의 존치 필요가 있는 경우에는 이 조례를 개정하여 기금의 존속기한을 연장할 수 있다.</p>	<p>제4조(기금의 조성 등) ① (현행과 같음) ② ----- 2027년 12월 31일 -----. -----.</p>
<p>제5조(기금의 용도) 기금은 군내 중소기업의 육성·발전을 위하여 다음 각 호의 용도에 사용한다. 1. 2. (생략)</p>	<p>제5조(기금의 용도) ----- 남해군(이하 “군”이라 한다) 내 ----- -----.</p> <p>1. 2. (현행과 같음)</p>
<p>제6조(기금의 운용·관리 등) ① 기금은 군수가 중소기업육성기금 계좌로 별도 운용·관리하되, 여유자금은 「남해군 통합재정안정화기금 설치 및 운용 조례」 제3조에 따른 통합계정에 예탁할 수 있다. ② (생략)</p>	<p>제6조(기금의 운용·관리 등) ① ----- 남해군수(이하 “군수”라 한다)----- ----- ----- -----.</p> <p>② (현행과 같음)</p>

현 행	개 정 안
<p>③ 기금운용을 위한 기금관리는 「지방자치단체 기금관리기본법」, 「지방자치단체 기금관리기본법 시행령」 및 「<u>남해군 예산 및 기금의 회계관리에 관한 규칙</u>」을 준용한다.</p> <p>제7조(기금운용계획 및 결산보고)</p> <p>① (생 략)</p> <p>② 군수는 제1항에 따른 기금운용계획서와 기금 결산보고서를 회계연도마다 각각 세입·세출예산안 또는 결산서와 함께 <u>군의회</u>에 제출하여 의결을 얻어야 한다.</p>	<p>③ ----- ----- ----- ----- 「<u>남해군 회계관리에 관한 규칙</u>」-----.</p> <p>제7조(기금운용계획 및 결산보고)</p> <p>① (현행과 같음)</p> <p>② ----- ----- ----- <u>남해군의회</u>-----.</p>

남해군 공고 제2022-744호

수용재결신청서 열람공고

부산지방국토관리청(소관:진주국토관리사무소)로부터 국도3호선 남해 대지포지구 위험도로 개선공사에 편입되는 토지 등의 수용을 위한 재결신청이 있어, 그 신청서 및 관계서류를 「공익사업을 위한 토지 등의 취득 및 보상에 관한 법률」 제31조 및 같은 법률 시행령 제15조의 규정에 따라 아래와 같이 열람공고합니다. 토지소유자와 관계인은 본 공고내용과 관련하여 열람기간내 열람하고 의견을 제출할 수 있습니다.

2022년 5월 26일

남 해 군 수

- 1. 사 업 명 : 국도3호선 남해 대지포지구 위험도로 개선공사
- 2. 사업시행자 : 부산지방국토관리청(소관:진주국토관리사무소)
- 3. 열람기간 : 2022. 5.26. ~ 2022. 6. 9
- 4. 열람장소 및 의견제출처
 - 남해군청 건설교통과(남해군 망운로9번길 12, 남해군청), ☎ 055-860-3314
- 5. 의견제출기간 : 2022. 5.26. ~ 2022. 6. 9
- 6. 수용 또는 사용할 토지 등의 표시
 - 경남 남해군 삼동면 물건리 산255-7번지 등 총 5필지(1,504㎡)
 - 토지소유자 : 대지포마을회(주소 : 경남 남해군 삼동면 동부대로793번길 5-1)외 3명
- 7. 기 타 : 열람공고기간 경과후에 의견서 제출 시 수리할 수 없습니다.

사업시행자 제시액 조서 목록(토지)

◆ 공사명 : 국도3호선 남해 대지포지구 위법토지 개선공사

일련 번호	소재지	수용토지의 표시		면적(㎡)	사업시행자 제시액		소유자			관계인			비고
		지번	지목		단기/금액	주 소	성명	주 소	성명	주 소	성명	권리종류	
1	경남 남해군 삼동면 물건리 산255-7	임	임	234㎡	39,500	경남 남해군 삼동면 동부대로793번길 5-1	대지포마을회						
					9,243,000								
2	경남 남해군 삼동면 물건리 산257-7	임	임	210㎡	34,500	부산광역시 사하구 낙동대로	유덕						
					7,245,000								
3	경남 남해군 삼동면 물건리 산267-13	임	임	72㎡ x149184/914760	16,000	경남 남해군 남해읍 남부리	윤순						
					187,870								
4	경남 남해군 삼동면 물건리 산265-14	임	임	1053㎡	16,000	부산광역시 사하구 낙동대로	최관						
					16,848,000								
5	경남 남해군 삼동면 물건리 산265-15	임	임	7㎡	16,000	부산광역시 사하구 낙동대로	최관						
					112,000								
토지합계5필지							33,633,870			4인			

남해군 공고 제2022-745호

수용재결신청서 열람공고

부산지방국토관리청(소관:진주국토관리사무소)로부터 국도19호선 남해 무림지구 위험도로 개선공사에 편입되는 토지 등의 수용을 위한 재결신청이 있어, 그 신청서 및 관계서류를 「공익사업을 위한 토지 등의 취득 및 보상에 관한 법률」 제31조 및 같은 법률 시행령 제15조의 규정에 따라 아래와 같이 열람공고합니다. 토지소유자와 관계인은 본 공고내용과 관련하여 열람기간내 열람하고 의견을 제출할 수 있습니다.

2022년 5월 26일

남 해 군 수

- 1. 사 업 명 : 국도19호선 남해 무림지구 위험도로 개선공사
- 2. 사업시행자 : 부산지방국토관리청(소관:진주국토관리사무소)
- 3. 열람기간 : 2022. 5.26. ~ 2022. 6. 9
- 4. 열람장소 및 의견제출처
 - 남해군청 건설교통과(남해군 망운로9번길 12, 남해군청), ☎ 055-860-3314
- 5. 의견제출기간 : 2022. 5.26. ~ 2022. 6. 9
- 6. 수용 또는 사용할 토지 등의 표시
 - 경남 남해군 이동면 무림리 산175-11번지 등 총 6필지(2,855㎡)
 - 토지소유자 : ***씨청제공파이동무림문중회(주소 : 경남 남해군 이동면 무림로)외 3명
- 7. 기 타 : 열람공고기간 경과후에 의견서 제출 시 수리할 수 없습니다.

사업시행자 제시액 조사 목록(토지)

◆공시명 : 수도권호신 남해 무림지구 위법도로 개선공사

일련 번호	수용토지의 표시				사업시행자 제시액		소유자		관계인			비고
	소재지	지번	지목		단가금액	성명	주소	주소	주소	성명	종류	
			공부	상계								
1	경남 남해군 이동면 무림리 산175-11	임	임	394	12,500 4,925,000	****(정리)공부 이동면 무림동외	경남 남해군 이동면 무림리	****(정리)공부 이동면 무림동외	서울 중로구 강서로 2(강남지점)	서울보증보험주식회사	기업유	
2	경남 남해군 이동면 무림리 312-1	답	목	64	43,500 2,784,000	하연	부산광역시 동래구 영인로	하연	부산광역시 남구 문현동로33-1(동남동)가, 문현2중	기흥신용보증기금	기업유	
3	경남 남해군 이동면 무림리 산175-10	임	임	898	14,500 13,021,000	하기	부산광역시 북구 책명대로	하기				
4	경남 남해군 이동면 무림리 산172-8	임	임	386	14,500 5,397,000	황면	울산광역시 울주군 서성면	황면	전북 진주시 외사구 인행로 149, 101동60호(서안 신동2가, 골드클러스아파트)	이동이	기업유	
									서울 중구 정계전로 54(삼각동)(여신관리부)	주식회사 신양저축은행	기업유	
									서울 중구 세종대로 38, 10층(남대문로4가, 서울상 공회오스)	주식회사 오케이저축은행	기업유	
									서울 중구 세종대로 122(태평로1가, 반곡로레스빈 티4층)	서민금융진흥원	기업유	
5	경남 남해군 이동면 무림리 산174-2	임	임	298	14,500 4,321,000	황면	울산광역시 울주군 서성면	황면	전북 진주시 외사구 인행로 149, 101동60호(서안 신동2가, 골드클러스아파트)	이동이	기업유	
									서울 중구 정계전로 54(삼각동)(여신관리부)	주식회사 신양저축은행	기업유	
									서울 중구 세종대로 122(태평로1가, 반곡로레스빈 티4층)	서민금융진흥원	기업유	
6	경남 남해군 이동면 무림리 산176-4	임	임	815	14,500 11,817,000	황면	울산광역시 울주군 서성면	황면	전북 진주시 외사구 인행로 149, 101동60호(서안 신동2가, 골드클러스아파트)	이동이	기업유	
									서울 중구 정계전로 54(삼각동)(여신관리부)	주식회사 신양저축은행	기업유	
									서울 중구 세종대로 122(태평로1가, 반곡로레스빈 티4층)	서민금융진흥원	기업유	
				2,855	42,465,500	4인						

토지합계(6필지)

남해군 공고 제2022-746호

공인 등록 및 폐기 공고

남해군 공인조례 제6조(공인의 등록) 및 제11조(공인의 폐기)의 규정에 따라 공인을 등록 및 폐기하고 같은 조례 제9조의 규정에 의하여 다음과 같이 공고 합니다.

2022년 5월 25일

남 해 군 수


1. 사용 및 폐기 개시일 : 2022. 5. 25.

2. 사유


-폐기 및 등록 : 민원발급전용 인증기기 교체로 폐기 및 등록

3. 등록, 폐기 공인명·인영

가. 폐기

공인명	규격	구분	인영	사용부서
남해군수인 민원실전용	2.4cm 정사각형 (인증기전용)	폐기		해양수산과

나. 등록

공인명	규격	구분	인영	사용부서
남해군수인 민원실전용	2.4cm 정사각형 (인증기전용)	등록		해양수산과

끝.

남해군 공고 제2022-759호

도시계획도로 중로3-3호(터미널~정원패밀리) 개설공사 보상계획 열람 공고

남해군에서 시행하는 『도시계획도로 중로3-3호(터미널~정원패밀리)개설공사』에 편입되는 토지 및 물건 등에 대한 보상계획을 「공익사업을 위한 토지 등의 취득 및 보상에 관한 법률」 제15조의 규정에 따라 다음과 같이 열람 공고하오니 소유자 및 이해관계인께서는 기간 내에 열람하시고 이의가 있을경우 열람기간 내에 이의신청하여 주시기 바랍니다.

2022년 5월 31일

남 해 군 수

1. 공사의 개요

- 가. 공 사 명 : 도시계획도로 중로3-3호(터미널~정원패밀리)개설공사
- 나. 공사위치 : 경남 남해군 남해읍 북변리 일원
- 다. 공사내용 : 도로개설 L=93m, B=12m
- 라. 공사기간 : 2023. 1. ~ 2023. 12.(예정)
- 마. 공사시행자 : 남해군수

2. 편입토지 및 물건내역 : 별첨 및 열람장소에 비치

- 가. 토 지 : 경남 남해군 남해읍 북변리 265-1번지 외 11필지
- 나. 지장물건 : 사업지구 내에 편입되는 토지에 있는 물건 일체

3. 열람기간 및 이의신청

- 가. 열람기간 : 2022. 5. 31. ~ 2022. 6. 15.
- 나. 열람 및 이의신청 장소 : 남해군청 도시건축과 도시개발팀

다. **이의신청** : 보상대상 토지 등의 소유자 또는 이해관계인이 이의가 있을 때에는 열람기간 내에 반드시 서면으로 이의신청서를 제출

4. 보상방법 및 절차

가. 보상시기 : 2022년 6월~ (추후 일정 변경될 수 있으며, 감정평가 실시 후 개별통보)

나. 보상방법 : 토지 등의 소유자와 공공용지 등의 협의 취득 후 소유권 이전 등기 절차 및 지장물건 철거 또는 이전 완료 후 계좌입금

다. 보상금산정방법 : 공익사업을 위한 토지 등의 취득 및 보상에 관한 법률 제68조에 따라 보상금 산정

1) 평가기관 : 2인 감정평가업자 선정(추천시 3인)

2) 산정금액 : 2인 이상의 감정평가업자가 평가한 금액을 산술평균한 금액

라. 보상절차 : 계약체결 후 등기이전 등의 절차를 거쳐 은행 계좌로 입금

보상계획 열람공고 ⇒ 감정평가 ⇒ 보상금 산정 ⇒ 보상협의 요청(보상금 개별 통지) ⇒ 협의(계약체결) ⇒ 보상금 지급 ⇒ 수용재결(협의 불성립시) ⇒ 공탁(협의 불성립시) ⇒ 이의재결 또는 소송

마. 보상에 필요한 구비서류 및 보상액은 보상시기에 맞춰 개인별 통지 예정

바. 협의에 의한 계약을 체결하되 협회가 성립하지 아니하거나 협의 할 수 없는 경우 『공익사업을 위한 토지 등의 취득 및 보상에 관한 법률』이 정하는 바에 따름.

사. 보상대상 토지면적의 2분의 1 이상에 해당하는 토지소유자와 보상대상 토지의 토지소유자 총수의 과반수의 동의를 얻은 사실을 증명하는 서류를 첨부하여 보상계획 열람기간 만료일부터 30일 이내에 사업시행자에게 **1인의 감정평가업자**를 추천할 수 있음.

5. 기타사항

가. 열람결과 소유권·기타 권리관계 등이 열람한 조서의 내용과 다른 경우 상기 열람기간 이내에 이의를 제기하시기 바랍니다.

나. 토지 등의 소유자 및 이해관계인에게는 개별통지하고 주소나 거소불명으로 인하여 통지를 받지 못한 분에 대하여는 이 공고로 대신합니다.

다. 보상 시기는 사정에 따라 변경될 수 있으며, 보상액 등 구체적인 사항은 추후 보상시기에 별도로 개별통지 할 계획이며, 기타 자세한 사항은 남해군청 도시건축과 도시개발팀(☎055-860-3416)으로 문의하시기 바랍니다.

도시계획도로 중로3-3호(터미널~정원패밀리) 개설공사 편입토지 조사

일련 번호	소재지			지번		지목	면적		소유자			관계인		
	군	읍면	리	분할전	분할후		당초 면적	편입 면적	공유지분	성명	주소	성명	주소	소유권이외의 권리의종류,내용
1	남해	남해	북면	265-1		도	15,336	119		남해군		남해군 남해읍 화진로		소유권이외의 권리의종류,내용
2	남해	남해	북면	313-6	313-6	답	491	491		부산광역시 남구 용호동	남해농업협동조합	남해군 남해읍 화진로	남해농업협동조합	근저당권
3	남해	남해	북면	313-3	313-7	중	1,059	75		재단법인 한국00000		서울 구로구 구로	남해군 남해읍 화진로	지상권
4	남해	남해	북면	313-5	313-8	답	447	36		서0만		남해군 남해읍 화진로	미승채마을금고	근저당권
5	남해	남해	북면	305	305-3	답	562	385		박0경		남해군 남해읍 북면리	남해군 신림조합	근저당권
6	남해	남해	북면	472	472-3	답	1,324	6		박0경		남해군 남해읍 북면리	남해군 신림조합	지상권
7	남해	남해	북면	472	472-4	답	1,324	18		박0경		남해군 남해읍 북면리	남해군 신림조합	지상권
8	남해	남해	북면	304-15	304-19	답	19	9		임0순		서울시 서초구 남부순환로	남해군 신림조합	지상권
9	남해	남해	북면	305-1	305-1	답	10	10		박0경		남해군 남해읍 북면리	남해군 신림조합	지상권
10	남해	남해	북면	304-14	304-14	답	36	16		임0순		서울시 서초구 남부순환로	남해군 신림조합	지상권
11	남해	남해	북면	304-18	304-18	도	54	24		남해군		남해군	남해군 신림조합	지상권
12	남해	남해	북면	472-1	472-1	답	191	48		박0경		남해군 남해읍 북면리	남해군 신림조합	지상권

남해군 공고 제2022-772호

남해군 교복 지원 조례 전부개정(안) 입법예고

「남해군 교복 지원 조례」를 전부개정함에 있어 그 개정 이유와 주요 내용을 군민에게 미리 알려 이에 대한 의견을 듣고자 「행정절차법」 제41조에 따라 다음과 같이 공고합니다.

2022년 5월 31일

남 해 군 수

1. 자치법규명: 남해군 교복 지원 조례

2. 개정이유

교복을 입지 않는 학교의 학생에게 교복구입비 지원을 하지 않아 보편적 교육 복지의 형평성 및 교복자율화 정책에 부합되지 않고, 상위기관의 조례에 맞게 개정하고자 함.

3. 주요내용

가. 「경상남도 교복지원 조례」 개정사항 반영 (제1조부터 제4조까지)

– 교복구입비 지원대상의 확대

나. 대안교육기관과 일상복의 용어 정의를 추가 (안 제2조)

다. 교복 미착용 학교와 대안교육기관의 학생에 대한 일상복 구입비 지원을 규정 (안 제3조2항)

라. 지원대상에 교복미착용학교, 대안교육기관, 타 시·도 및 국외에서 전입하는 학생을 포함 (안 제4조)

마.경상남도 교복지원사업 지침에 따른 지원절차 변경 (안 제6조)

- 온라인 신청(경상남도 누리집)을 기본으로 하며 온라인신청이 어려울 경우 신청서를 읍·면장에게 제출
- 온라인 신청 시 학교장의 검토조서 작성 의무 삭제

4. 의견제출

가. 조례안에 의견이 있는 기관·단체 또는 개인은 2022년 6월 21일까지 다음 사항을 기재한 의견서를 작성하여 남해군수에게 제출하여 주시기 바랍니다.

나. 의견제출 사항

- 1) 예고사항에 대한 항목별 의견(찬성 및 반대의견과 그 사유)
- 2) 의견제출자의 성명·주소·전화번호
 - ※ 기관·단체인 경우 성명란에 기관명·단체명과 대표자명 기재바랍니다.

다. 의견제출할 곳

- 1) 주 소: (우) 52425, 경남 남해군 남해읍 망운로9번길 12, 남해군청 청년혁신과
- 2) 담당부서: 남해군청 청년혁신과 교육청소년팀
 - (☎ 055-860-8643, 팩스 055-860-3750)

라. 의견제출 방법: 서면, 전화, 팩스, 남해군 홈페이지, 직접 방문 등

5. 그 밖의 사항

조례안에 대한 자세한 사항은 남해군 청년혁신과 교육청소년팀 (☎055-860-8643)으로 문의하여 주시기 바랍니다.

[별지 제1호서식] <개정 2022. 5. >

교복구입비등 지원 신청서

학생 인적사항

성 명	생년월일	성 별	남, 여
학교명	() 학교 1학년 반 (소재지 : 시도 시군구)		

주민등록주소 (도로명)

전학생만 기재	전학일	년 월 일	이 전 학교명	() 학교(시도 시군구)
---------	-----	-------	---------	-----------------

신청인(부모 또는 보호자) 인적사항 *스쿨뱅킹계좌 원칙 (관외학교, 대안교육기관 제외)

성 명	생년월일	성 별	남, 여
연락처	학생과의 관계		
은행명	계좌번호	예금주	

교복지원금 중복 수혜 여부 (해당란에 반드시 "○" 표시)
 ※ 타 기관 등으로부터 교복지원 받았는지의 여부를 파악하는 것이며, 중복지원을 받은 것으로 확인될 경우 지급된 교복지원금은 환수됨을 알려드립니다.

지원받았음 ()	지원받지 않았음 ()	지원받은 금액	원(기관 :)
-----------	--------------	---------	----------

위와 같이 교복구입비 지원을 신청합니다.

년 월 일

신청인(부모 또는 보호자)

(서명 또는 인)

첨부서류

- 경남도외 학교 : ① 재학증명서(1개월 이내 발급), ② 학칙, ③통장사본
- 대안 교육 기관 : ① 재학증명서(1개월 이내 발급, 입학일, 학년 등 표기), 공통(②~ ③)
- ④ 교육과정 관련서류(교과운영, 수업시간표 등)

개인정보 수집·이용 및 제공 동의서

본 기관은 교복구입비 지원 신청과 관련하여 아래와 같이 개인정보를 수집·이용 및 제공하고자 합니다. 내용을 자세히 읽으신 후 동의 여부를 결정하여 주십시오.

개인정보 수집·이용 내역

구분	항목	수집목적	보유·이용기간
학생	성명, 생년월일, 학교, 주소(전입일 포함), 학적사항, 스쿨뱅킹계좌, 전입생(전학일, 이전학교명)	교복구입비 지원 자격 확인	5년
신청인 (학부모 또는 보호자)	성명, 연락처, 은행, 계좌번호, 예금주	교복구입비 지원 자격 확인	5년

※ 위의 개인정보의 수집·이용에 관한 동의는 거부하실 수 있으며, 다만 동의하지 않으시는 경우 교복구입비 지원 신청을 할 수 없습니다.

☞ 위와 같이 개인정보를 수집·이용하는 데 동의하십니까?

동의

미동의

신청인(부모 또는 보호자)

(서명 또는 인)

남해군 조례 제 호

남해군 교복 지원 조례 전부개정조례안

제1조(목적) 이 조례는 교육의 공공성 강화와 교육복지의 실현을 위해 학생들의 교복 및 일상복 지원에 필요한 사항을 규정함을 목적으로 한다.

제2조(정의) 이 조례에서 사용하는 용어의 뜻은 다음과 같다.

1. “교복”이란 학교 및 대안교육기관에서 학생들이 입도록 규정한 단체복을 말한다.
2. “교복구입비”란 학생의 교복구입에 소요되는 일정금액을 말한다.
3. “학교”란 「초·중등교육법」 제2조제2호 및 제3호의 학교와 이에 준하는 교육 과정을 운영하는 같은 조 제4호 및 제5호의 학교를 말한다.
4. “대안교육기관”이란 「대안교육기관에 관한 법률」 제2조제2호에 따른 시설·법인 또는 단체를 말한다.
5. “일상복”이란 학교 및 대안교육기관에서 학생들이 입는 교복 이외의 복장을 말한다.

제3조(교복구입비 등의 지원) ① 남해군수(이하 “군수”라 한다)는 예산의 범위에서 교복구입비의 전부 또는 일부를 지원할 수 있다.

② 제1항에도 불구하고 교복 착용을 하지 않은 학교 및 대안교육기관의 학생에게는 교복구입비에 준하는 일상복 구입비를 지원할 수 있다.

제4조(지원대상) ① 제3조에 따른 교복구입비 및 일상복 구입비(이하 “교복구입비등”이라 한다)의 지원대상은 다음 각 호와 같다.

1. 입학일 기준 남해군에 주민등록이 되어 있는 학교 및 대안교육기관의 1학년 신입생
 2. 전학일 기준 남해군에 주민등록이 되어 있고, 다른 시·도 및 국외에서 경상남도 내 학교 및 대안교육기관으로 전학하는 1학년 학생
- ② 제1항에 따른 구체적인 지원 대상 및 지원 시기는 군수가 정한다.

제5조(지원금액) ① 교복구입비등의 구체적인 지원 금액은 예산의 범위에서 매년 군수가 정한다.

② 군수는 지원대상자가 다음의 각 호의 어느 하나에 해당하는 경우에는 교복구입비등의 지원금액을 감액하거나 지급하지 아니한다.

- 1. 다른 법령이나 조례에 따라 지원받고 있는 경우
- 2. 그 밖의 방법으로 지원받고 있는 경우

제6조(지원절차) ① 교복구입비등을 지원받으려는 학생의 부모 및 보호자는 매년 신청 기간 내에 온라인으로 신청하여야 한다. 다만, 온라인 신청이 어려운 경우 별지 제1호 서식의 교복구입비등 지원 신청서를 관할 읍·면장에게 제출하여야 한다.

② 제1항 단서에 따라 신청서가 접수되면 관할 읍·면장은 교복구입비등 지원대상 학생이 제4조에 따른 지원대상에 해당하는지를 확인한 후, 지원 신청서를 군수에게 제출하여야 한다.

③ 군수는 제1항에 따른 온라인 신청 지원대상자와 제2항에 따른 지원신청자에 대한 교복구입비등 지원 적격여부를 확인하여 교복구입비등을 신청인이 지정한 계좌로 입금하여야 한다.

제7조(환수) 군수는 다음 각 호의 어느 하나에 해당하는 경우에는 지원 금액을 환수하여야 한다.

- 1. 제4조에 따른 지원 요건을 충족하지 아니한 사람이 교복구입비등을 지원받은 사실이 확인될 경우
- 2. 제5조제2항의 각 호에 해당하는 금액을 중복으로 지원받은 사실이 확인될 경우

제8조(시행에 필요한 사항) 이 조례의 시행에 관하여 필요한 사항은 군수가 정한다.

부 칙

제1조(시행일)이 조례는 공포한 날부터 시행한다.

제2조(경과조치) 이 조례 시행 당시 종전의 규정에 따라 교복구입비 지원을 받은 학생은 이 조례에 따라 지원을 받은 것으로 본다.

남해군 공고 제2022-792호

남해군 청사건립 특별회계 설치 및 운용 조례 일부개정안 입법예고

「남해군 청사건립 특별회계 설치 및 운용 조례」를 일부 개정함에 있어 그 주요내용과 취지를 군민에게 미리 알려 의견을 듣고자 「행정절차법」 제41조에 따라 다음과 같이 공고합니다.

2022년 6월 3일

남 해 군 수

1. 자치법규명 : 「남해군 청사건립 특별회계 설치 및 운용 조례」

2. 개정이유

남해군 청사건립 특별회계의 존속 기한을 연장하여, 지속적인 청사건립 재원의 안정적 확보를 통한 청사 건립 추진하며, 관련 규칙 개정에 따른 명칭 변경사항을 반영하고자 함

3. 주요내용

- 가. 조례 문구 정비(안 제3조제1항)
- 나. 관련 규칙 개정에 따른 정정(안 제4조)
- 다. 청사건립 특별회계 존속기한 연장(안 제5조)

4. 의견제출

- 가. 이 조례 개정안에 대하여 의견이 있으면 2022년 6월 24일까지 남해군수(참조 공공건축추진단장)에게 제출하여 주시기 바랍니다.

나. 의견제출 사항

- 1) 입법예고사항에 대한 의견서(찬·반여부와 그 이유)
- 2) 성명(기관·단체인 경우 기관·단체명과 대표자 성명), 주소 및 전화번호
- 3) 그 밖의 참고사항 등

다. 의견제출 방법 : 서면, 전화, 팩스, 홈페이지, 직접 방문 등

- 1) 우편: (우) 52425 경남 남해군 남해읍 망운로9번길 12, 남해군청 공공건축추진단
- 2) 팩스: 055-860-8824
- 3) 메일: k10110@korea.kr
- 4) 직접방문

라. 그밖에 자세한 사항은 남해군청 공공건축추진단 청사행정팀(☎055-860-3229)으로 문의하여 주시기 바랍니다.

남해군 조례 제 호

남해군 청사건립 특별회계 설치 및 운용 조례 일부개정조례안

남해군 청사건립 특별회계 설치 및 운용 조례 일부를 다음과 같이 개정한다.

제3조제1항제3호 중 “군수” 를 “남해군수” 로 한다.

제4조 중 “ 「남해군 예산 및 기금의 회계관리에 관한 규칙」 ” 을 “ 「남해군 회계 관리에 관한 규칙」 ” 으로 한다.

제5조 중 “2022년 12월 31일” 을 “2025년 12월 31일” 로 한다.

부 칙

이 조례는 공포한 날부터 시행한다. 다만 제5조의 개정규정은 2023년 1월 1일부터 시행한다.